

**Wandertipps | hiking tips | Consigli per le escursioni |
Conseils de randonnée**

- | | | | |
|---|--|--|---|
| <p>Maloja – Lunghin
5:30h 11,7km ↑+973m</p> | <p>Poschiavo – San Romero – Viano
5:42h 16,1km ↑+940m ↓+673m</p> | <p>Via Albula/Bernina
Etappe 6, Spinas–St. Moritz
3:15h 13km ↑+240m ↓+280m</p> | <p>Etappe 6, Zernez–Lavin
3:25h 12km ↑+40m ↓+480m</p> <p>Etappe 7, Lavin–Guarda
5h 13km ↑+1'100m ↓+840m</p> |
| <p>Pranzaira – Albigna-Hütte
6:00h 15,3km ↑+1'146m</p> | <p>Bergwanderung «See des Verrückten»
4:50h 11,3km ↑+711m ↓+709m</p> | <p>Via Engiadina
Etappe 1, Maloja–Silvaplana
4h 13km ↑+640m</p> | <p>Etappe 8, Guarda–Ardez
4:30h 14km ↑+700m ↓+950m</p> <p>Etappe 9, Ardez–Ftan, Prui
4:40h 14km ↑+1'000m ↓+380m</p> |
| <p>S-charl – Lü
5:00h 13,8km ↑+485m ↓+359m</p> | <p>Senda Segantini
Etappe 2, Bivio–Maloja
5:15h 16km ↑+950m ↓+880m</p> | <p>Etappe 2, Silvaplana–Celerina, Marguns
5h 14km ↑+1'000m ↓+540m</p> | <p>Etappe 10, Ftan, Prui–Sent
3:30h 12km ↑+300m ↓+950m</p> |
| <p>Rundwanderung «Bei den Seen» Samnaun
4:00h 8km ↑+506m</p> | <p>Etappe 3, Maloja–Pontresina
6:30h 25km ↑+560m ↓+600m</p> <p>Etappe 4, Pontresina–Samedan
6:10h 16km ↑+1'150m ↓+1'200m</p> | <p>Etappe 3, Celerina, Marguns–Bever
3h 10km ↑+280m ↓+840m</p> <p>Etappe 4, Bever–Zuoz
3:30h 11km ↑+580m</p> | <p>Etappe 11, Sent–Tschlin
4:50h 17km ↑+720m ↓+640m</p> <p>Etappe 12, Tschlin–Vinadi
3:30h 12km ↑+400m ↓+800m</p> |
| | | <p>Etappe 5, Zuoz–Zernez
5:25h 19km ↑+680m ↓+900m</p> | |

**Legende | legend | leggenda |
légende**

- Wohnwagen-/Wohnmobilplätze | Caravans/Motor homes | Piazzole per camper/roulotte | Emplacements pour caravanes/camping-cars
- Zeltplätze | Tent pitches | Piazzole per tende | Emplacements pour tentes
- Mietunterkunft | Accomodation | Alloggio | Hébergement
- Stellplätze | Parking areas for motor homes | Aree di sosta per camper | Aires de stationnement pour camping car
- Waschmaschine | Laundry | Lavatrice | Lave-linge
- Wohnmobil Entsorgung | Waste disposal for motor homes | Smaltimento rifiuti e scarichi camper | Station de vidange pour camping-car
- WLAN | Wireless Internet | WLAN | WLAN
- Aufenthaltsraum geheizt | Common area heated | Sala di ritrovo riscaldata | Salle de séjour chauffée
- Laden | Shop | Negozio | Magasin
- Restaurant (max. 1 km) | Restaurant (max. 1 km) | Ristorante (max. 1 km) | Restaurant (max. 1 km)
- Imbiss | Snacks | Spuntino | Snack
- Animation | Entertainment | Programma di animazione | Animation
- Spielplatz | Playground | Parco giochi per bambini | Place de jeu


1 Camping Boomerang, Li Curt
Apr - Okt | Apr - Oct | Apr - Ott | Avr - Oct
Plätze | Pitches | Piazzole | Emplacements: 100
info@camping-boomerang.ch, www.camping-boomerang.ch
T +41 81 844 07 13, Via da Vial 40, 7745 Li Curt



2 Camping Cavresc, Le Prese
Apr - Okt | Apr - Oct | Apr - Ott | Avr - Oct
Plätze | Pitches | Piazzole | Emplacements: 50
camping.cavresc@bluewin.ch, www.campingcavresc.ch
T +41 81 844 02 59, Via dal Cavresc 1, 7746 Le Prese



3 Camping Mulina, Vicosoprano
Mai - Okt | May - Oct | Mag - Ott | Mai - Oct
Plätze | Pitches | Piazzole | Emplacements: 130
camping.mulina@bluewin.ch, www.camping-vicosoprano.ch
T +41 81 822 10 35, 7603 Vicosoprano



4 Camping Plan Curtinac, Maloja
Jun - Sep | Jun - Sep | Giu - Set | Juin - Sep
Plätze | Pitches | Piazzole | Emplacements: 130
info@camping-maloja.ch, www.camping-maloja.ch
T +41 81 828 31 81, Isola 8, 7516 Maloja



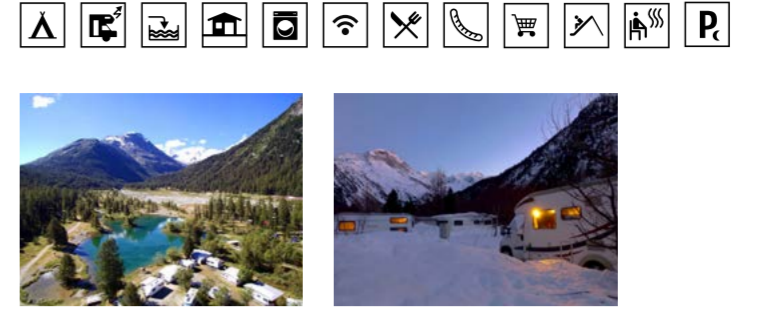
5 Camping Silvaplana
Mai - Okt | May - Oct | Mag - Ott | Mai - Oct
Plätze | Pitches | Piazzole | Emplacements: 250
reception@campingsilvaplana.ch, www.campingsilvaplana.ch
T +41 81 828 84 92, Via Bos-cha 13, 7513 Silvaplana



6 Camping St. Moritz
Mai - Sep | May - Sept | Mag - Sett | Mai - Sept
Plätze | Pitches | Piazzole | Emplacements: 150
info@camping-stmoritz.ch, www.camping-stmoritz.ch
T +41 81 833 40 90, Via San Gian 55, 7500 St. Moritz



7 Camping Morteratsch, Pontresina
ganzjährig | open year-round | tutto l'anno | toute l'année
Plätze | Pitches | Piazzole | Emplacements: 250 / 150
mail@camping-morteratsch.ch, www.camping-morteratsch.ch
T +41 81 844 62 85, Plauns 13, 7504 Pontresina



8 TCS Camping Samedan
Mai - Okt | May - Oct | Mag - Ott | Mai - Oct
Nov - Apr | Nov - Apr | Nov - Apr | Nov - Avr
Plätze | Pitches | Piazzole | Emplacements: 120
camping.samedan@tcs.ch, www.tcs-camping.ch/samedan
T +41 81 842 81 97, Via da Puntraschigna 56, 7503 Samedan



9 Camping Gravatscha, Samedan
Jun - Okt | Jun - Oct | Giu - Ott | Juin - Oct
Dez - Apr | Dec - Apr | Dic - Apr | Déc - Avr
Plätze | Pitches | Piazzole | Emplacements: 40
info@camping-gravatscha.ch, www.camping-gravatscha.ch
T +41 76 253 77 36, Piazza Aviatica 27, 7503 Samedan



10 Camping Madulain
Jun - Okt | Jun - Oct | Giu - Ott | Juin - Oct
Dez - Apr | Dec - Apr | Dic - Apr | Déc - Avr
Plätze | Pitches | Piazzole | Emplacements: 40
mail@campingmadulain.ch, www.campingmadulain.ch
T +41 81 854 01 61, Via Vallatscha 115, 7523 Madulain



11 Camping Chapella, Ciuos-chel
Mai - Okt | May - Oct | Mag - Ott | Mai - Oct
Plätze | Pitches | Piazzole | Emplacements: 100
info@campingchapella.ch, www.campingchapella.ch
T +41 81 854 12 06, Chapella, 7526 Ciuos-chel



12 Camping Cul, Zernez
Mai - Okt | May - Oct | Mag - Ott | Mai - Oct
Plätze | Pitches | Piazzole | Emplacements: 300
campingzernez@gmail.com, www.camping-cul.com
T +41 81 856 14 62, Cul, 7530 Zernez



13 TCS Camping Scuol
ganzjährig | open year-round | tutto l'anno | toute l'année
Plätze | Pitches | Piazzole | Emplacements: 180
camping.scuol@tcs.ch, www.tcs-camping.ch/scuol
T +41 81 864 15 01, 7550 Scuol




14 Camping Sur En
ganzjährig | open year-round | tutto l'anno | toute l'année
Plätze | Pitches | Piazzole | Emplacements: 100
w@suren.ch, www.suren.ch
T +41 81 866 35 44, Sur En, 7554 Sent



15 Camping Arina, Strada
Mai - Okt | May - Oct | Mag - Ott | Mai - Oct
Plätze | Pitches | Piazzole | Emplacements: 50
info@campingarina.ch, www.campingarina.ch
T +41 79 622 93 17, 7558 Strada



16 Alpine Camping Samnaun
ganzjährig | open year-round | tutto l'anno | toute l'année
Plätze | Pitches | Piazzole | Emplacements: 30
alpinecamping@gmx.ch, www.alpinecamping.ch
T +41 81 860 23 70, Sportplatzweg 13, 7563 Samnaun-Ravaisch



17 Campingplatz Pè da Munt, Santa Maria
Mai - Okt | May - Oct | Mag - Ott | Mai - Oct
Plätze | Pitches | Piazzole | Emplacements: 50
campingstamaria@bluewin.ch, www.campingstamaria.ch
T +41 81 858 71 33, Via Umbrail 165, 7536 Sta. Maria



18 Camping Muglin, Müstair
Mai - Okt | May - Oct | Mag - Ott | Mai - Oct
Plätze | Pitches | Piazzole | Emplacements: 92
info@campingmuglin.ch, www.campingmuglin.ch
T +41 81 858 59 90, Via Muglin, 7537 Val Müstair





Campings

Engadin, Val Müstair, Samnaun, Valposchiavo, Bregaglia

Bregaglia

CAMPING 1-2

Das Tal im Süden Graubündens mit steilen Bergen und dichten Wäldern ist ein Paradies für Naturliebhaber und Künstler. Viele Wege bieten atemberaubende Aussichten oder führen durch Kastanienwälder. Das Tal bietet auch faszinierende Kultur; es ist nämlich das Tal der Familie Giacometti und inspirierte verschiedene Künstler, darunter Segantini und Varlin. Entdecken Sie das Val Bregaglia, das von Maloja nach Chiavenna führt und reich an Facetten ist.

The valley in the south of Graubünden with steep mountains and dense forests is a paradise for nature lovers and artists. Many paths offer breathtaking views or lead through chestnut woods. The valley also offers fascinating cultur of all aspects; it is in fact the valley of the Giacometti family, and inspired various artists, including Segantini and Varlin. Discover the Val Bregaglia, which leads from Maloja to Chiavenna and is very multifaceted.

La valle al sud dei Grigioni con ripide montagne e fitti boschi è un paradiso per chi ama la natura e per gli artisti. Molti sentieri offrono panorami mozzafiato o attraversano i castagneti. La Val Bregaglia offre anche una cultura affascinante; è infatti la valle della famiglia Giacometti, e ispirò vari artisti, tra cui Segantini e Varlin. Scoprite la Val Bregaglia, che conduce da Maloja a Chiavenna ed è ricca di sfaccettature.

La vallée au sud des Grisons avec des montagnes abruptes et des forêts denses est un paradis pour les amoureux de la nature et les artistes. De nombreux sentiers offrent des vues à couper le souffle ou traversent des châtaigneraies. La vallée offre également une culture fascinante ; elle est en effet la vallée de la famille Giacometti, et a inspiré divers artistes, dont Segantini et Varlin. Découvrez la Val Bregaglia riche en facettes et qui mène de Maloja à Chiavenna.



Valposchiavo

CAMPING 3-4

Hinter dem Berninapass verborgen liegt das Valposchiavo. Auf nur 25 km Länge erstreckt sich das überraschende Bündner Südtal von den Gletschern bis zu den Palmen am Talausgang zu Italien. Auf die Besucher warten entspannt südliches Flair, intakte Natur- und Kulturlandschaften und eine unvergleichliche Auswahl an lokalen Produkten, die zum grossen Teil direkt im Tal verarbeitet und veredelt werden. Lassen Sie sich von dem Valposchiavo nachhaltig beeindrucken.

Hidden behind the Bernina Pass lies the Valposchiavo. Only 25 km long, the surprising southern valley of Graubünden stretches from the glaciers to the palm trees at the valley's end near Italy. Visitors can expect a relaxed southern flair, intact natural and cultural landscapes and an incomparable selection of local products, most of which are processed and refined directly in the valley.

Nascosta dietro il Passo del Bernina si trova la Valposchiavo. Lunga solo 25 km, la sorprendente valle meridionale dei Grigioni si estende dai ghiacciai alle palme all'uscita della valle verso l'Italia. I visitatori aspetta un'atmosfera meridionale rilassata, paesaggi naturali e culturali intatti e una selezione incomparabile di prodotti locali, la maggior parte dei quali sono lavorati e raffinati direttamente nella valle.

Caché derrière le col de Bernina se trouve la Valposchiavo. Longue de seulement 25 km, la surprenante vallée du sud des Grisons s'étend des glaciers aux palmiers à la sortie de la vallée vers l'Italie. Les visiteurs s'y réjouissent d'une atmosphère méridionale détendue, des paysages naturels et culturels intacts et d'une sélection incomparable de produits locaux, dont la plupart sont travaillés et raffinés directement dans la vallée.

Ihre Anreise mit dem Wohnwagen

	A Malojapass 1'815 m ü.M.	B Julierpass 2'284 m ü.M	C Berninapass 2'328 m ü.M.	D Albulapass* 2'312 m ü.M.	E Ofenpass 2'149 m ü.M.	F Flüelapass 2'383 m ü.M.	G Samnaunerstrasse**
Steigung	max. 11%	max. 13%	max. 12%	max. 12%	max. 12%	max. 12%	max. 12%
Schwierigkeit	mittel	leicht	Winter: oft schwierig Sommer: leicht	eng	mittel	mittel	schwierig
Wintersperre	nein	nein	nein	ja	nein	ja	nein

Albulapass* Anhängerverbot, nur für schmale Reisemobile geeignet. Breite max. 2.30m, Höhe max. 3.30m
Samnaunerstrasse, Zufahrt über Österreich** Breite max. 2.3m, Höhe max. 3m, Länge max. 10m und 18t erlaubt
Autoverlad Vereina Breite max. 2.50m. Fahrzeuge ab Eckhöhe 3.30m müssen 15 Minuten vor Abfahrt bereit sein
rhb.ch/autoverlad

How to get here with a caravan

	A Maloja Pass 1'815 m.a.s.l.	B Julier Pass 2'284 m.a.s.l.	C Bernina Pass 2'328 m.a.s.l.	D Albul Pass* 2'312 m.a.s.l.	E Ofen Pass 2'149 m ü.M.	F Flüela Pass 2'383 m.a.s.l.	G Street to Samnaun**
Pitch	max. 11%	max. 13%	max. 12%	max. 12%	max. 12%	max. 12%	max. 12%
Difficulty	medium	easy	winter: difficult summer: easy	narrow	medium	medium	difficult
Winter closure	no	no	no	yes	no	yes	no

Albul Pass* trailers forbidden, suitable only for narrow camper vans, max. width 2.30m, max. height 3.30m
Street to Samnaun, access via Austria** max. width 2.3m, max. height 3m, 10m length and 18t weight are permitted
Vereina car transport max. width 2.50m, vehicles with more than 3.30m of height must be checked in 15 minutes before departure. **rhb.ch/car-transporter**

Come arrivare con la roulotte

	A Passo di Maloja 1'815 m s.l.m.	B Passo di Julier 2'284 m s.l.m.	C Passo di Bernina 2'328 m s.l.m.	D Passo di Albul* 2'312 m s.l.m.	E Passo di Ofen 2'149 m s.l.m.	F Passo di Flüela 2'383 m s.l.m.	G Strada per Samnaun**
Pendenza	max. 11%	max. 13%	max. 12%	max. 12%	max. 12%	max. 12%	max. 12%
Difficoltà	medio	facile	inverno: difficile estate: facile	stretto	medio	medio	difficile
Chiusura invernale	no	no	no	sì	no	sì	no

Passo di Albul* divieto di transito con veicoli da traino, adatto solo a camper di piccole dimensioni.
 Larghezza max. 2,30m, altezza max. 3,30m.

Strada per Samnaun, accesso via Austria** larghezza max. 2,30m, altezza max. 3m, lunghezza 10m e peso 18t sono consentiti

Treno navetta Vereina Larghezza max. 2,50m, i veicoli con un angolo di altezza di 3,30m devono essere pronti per essere caricati 15 minuti prima della partenza. **rhb.ch/it/viaggiare-con-lauto**

L'accès en caravane

	A Col de la Maloja 1'815 m s.l.m.	B Col du Julier 2'284 m s.l.m.	C Col de la Bernina 2'328 m s.l.m.	D Col de l'Albul* 2'312 m s.l.m.	E Col de l'Ofen 2'149 m s.l.m.	F Col de la Flüela 2'383 m s.l.m.	G Rue de Samnaun**
Pente	max. 11%	max. 13%	max. 12%	max. 12%	max. 12%	max. 12%	max. 12%
Difficulté	moyen	facile	hiver: difficile été: facile	étroit	moyen	moyen	difficile
fermeture pendant l'hiver	non	non	non	oui	non	oui	non

Col de l'Albul* remorques interdites, adapté pour les petits campeurs seulement, largeur max. 2,30m, hauteur max. 3,30m.
Rue de Samnaun, accès via Autriche** Largeur max. 2,30m, hauteur max. 3m, longueur 10m et le poids max. 18t.

Train navette autos Vereina largeur max. 2,50m, véhicules avec une hauteur de l'angle de plus de 3,30m doivent être prêts 15 minutes avant le départ. **rhb.ch/fr/car-transporter**

Oberengadin & St. Moritz

CAMPING 5-11

Das Oberengadin und St. Moritz ist ein Paradies für Sportler und Abenteurer, mit herrlich wilder Natur und voller kultureller Schätze. Die kontrastreiche Alpenlandschaft mit ihren stolzen Gipfeln, den glitzernden Bergen und den 12 malerischen Dörfern fasziniert und weckt Begeisterung. Um diese Vielfalt zu entdecken, empfiehlt sich ein Aufenthalt auf einem der einmaligen Campingsplätze. Fast 1'500 Stellplätze für Wohnmobile, Wohnwagen oder Zelte verteilt auf 7 Anlagen bieten zahlreiche Erlebnisse für unsere campingbegeisterten Gäste.

The Engadin and St. Moritz, with its many cultural treasures and vast natural wilderness, is a paradise for sports enthusiasts and adventurers. The contrasting alpine landscape, including its proud peaks, glittering mountain lakes, and 12 picturesque villages, is sure to delight all who visit. And one of the best ways to enjoy all that this rich environment has to offer is to stay at one of the unique campsites. Almost 1,500 spots for caravans, motor homes or tents are spread over 7 facilities and are ready to welcome our outdoor-loving guests.

L'Engadin e St. Moritz è un paradiso per gli sportivi e gli amanti delle avventure. La regione vanta una natura ancora selvaggia e svariati tesori culturali. Il paesaggio alpino ricco di contrasti con le sue alte cime, i laghi scintillanti e i 12 pittoreschi villaggi, affascina e risveglia la voglia di scoprire. Per esplorare questa ricchezza e varietà, vi consigliamo un soggiorno in uno degli esclusivi campeggi engadinesi. Quasi 1'500 posti per camper, roulotte e tende distribuiti su 7 località offrono numerose esperienze ai nostri ospiti appassionati di campeggio.

L'Engadin et St. Moritz est un paradis pour les sportifs et les aventuriers, avec une nature sauvage et pleine de trésors culturels. Le paysage alpin contrasté avec ses hauts sommets, ses lacs scintillants et ses 12 villages pittoresques, fascinent et réveillent l'envie de les découvrir. Pour explorer cette richesse, nous vous recommandons un séjour sur un des nos campings uniques. Près de 1'500 emplacements pour caravanes, camping-cars et tentes répartis sur 7 terrains offrent des nombreuses expériences à nos hôtes passionnés de camping.



Unterengadin, Samnaun & Val Müstair

CAMPING 12-18

Die Ferienregion Engadin Samnaun Val Müstair zeichnet sich durch vielfältige Natur- sowie Kulturerlebnisse aus. Jede der drei Regionen ist für sein jeweiliges Angebot bekannt: Mineralwasserquellen in Scuol, den Schweizerischen Nationalpark, die romanische Sprache und Traditionen im Unterengadin und Val Müstair, das alpine Wandererlebnis in Samnaun mit seinem zollfreien Einkaufserlebnis oder das UNESCO Welterbe Kloster St. Johann in Müstair und der Naturpark Biosfera Val Müstair sind nur einige der Highlights.

The Engadin Samnaun Val Müstair holiday region is characterised by a variety of natural and cultural experiences. Each of the three regions is known for what it has to offer: Mineral water springs in Scuol, the Swiss National Park, the Romansh language and traditions in the Lower Engadin and Val Müstair, the alpine hiking experience in Samnaun with its duty-free shopping experience, or the UNESCO World Heritage monastery of St. Johann in Müstair and the Biosfera Val Müstair nature park are just some of the highlights.

La regione turistica Engadin Samnaun Val Müstair è caratterizzata da una grande varietà di esperienze naturali e culturali. Ognuna delle tre aree è conosciuta per la sua rispettiva offerta: Le sorgenti di acqua minerale a Scuol, il Parco Nazionale Svizzero, la lingua e le tradizioni romanche nella Bassa Engadin e nella Val Müstair, l'esperienza delle escursioni alpine a Samnaun con il suo shopping duty-free, o il monastero di St. Johann a Müstair, patrimonio mondiale dell'UNESCO, e il parco naturale Biosfera Val Müstair sono solo alcune delle attrazioni.

La région de vacances Engadin Samnaun Val Müstair se caractérise par une grande variété d'expériences naturelles et culturelles. Chacune de ces trois zones est connue pour son offre respective : Les sources d'eau minérale de Scuol, le parc national suisse, la langue et les traditions romanches en Basse-Engadin et dans le Val Müstair, les randonnées alpines à Samnaun et ses magasins hors taxes, ou encore le monastère de St. Johann à Müstair, inscrit au patrimoine mondial de l'UNESCO, et le parc naturel Biosfera Val Müstair ne sont que quelques exemples.

Notrufnummern | Emergency numbers | numero d'emergenza | numéro d'appel d'urgence

Internationaler Notruf International emergency number Chiamata d'emergenza internazionale Appel d'urgence international	112	Engadin St. Moritz Tourismus AG T +41 81 830 00 01 allegra@engadin.ch www.engadin.ch
Sanitätsnotruf Ambulance Ambulanza Ambulance	144	Tourismus Engadin Scuol Samnaun Val Müstair AG T +41 81 861 88 00 info@engadin.com www.engadin.com
Polizei Police Polizia Police	117	Engadin Samnaun Val Müstair
REGA - Rettungswachtwacht Swiss Air Rescue Guardia Aerea Svizzera di Soccorso Garde Aérienne Suisse de Sauvetage	1414	Bregaglia Engadin Turismo T +41 81 822 15 55 info@bregaglia.ch www.bregaglia.ch

Spitäler | Hospitals | Ospedali | Hôpitaux
www.medinfo-engadin.ch

Information | Information | Informazioni | Information

Engadin St. Moritz Tourismus AG
T +41 81 830 00 01
allegra@engadin.ch
www.engadin.ch



Tourismus Engadin Scuol Samnaun Val Müstair AG
T +41 81 861 88 00
info@engadin.com
www.engadin.com



Bregaglia Engadin Turismo
T +41 81 822 15 55
info@bregaglia.ch
www.bregaglia.ch



Valposchiavo Turismo
T +41 81 839 00 60
info@valposchiavo.ch
www.valposchiavo.ch

